

# VIA FERRATA KLETTERSTEIG



SPEIKBODEN AVVENTURA KIDS



Verleih · Noleggio · Rental  
KLETTERSTEIGSET · ATTREZZATURA VIA FERRATA · EQUIPMENT



Direkt beim Ausstieg der Kabinenbahn Speikboden - Station Speikboden Alm  
Direttamente dall'uscita della cabinovia Speikboden - Stazione Speikboden Alm  
Directly next to the exit of the cableway Speikboden - Station Speikboden Alm



### Tagessatz · Tariffa giornaliera · Daily rate

Klettersteigset, Gurt, Helm · Set Via Ferrata, imbracatura e casco  
Set Via Ferrata, climbing harness and helmet

Erwachsene · Adulti · Adults	€ 13,00
Kinder unter 16 Jahre · Bambini sotto i 16 anni · Kids under 16 years	€ 6,50
Einzelne Teile der Ausrüstung · Pezzi singoli dell'attrezzatura · Single pieces of the equipment	€ 5,00



Pro Erwachsenem, welcher eine Klettersteigausrüstung leiht, erhält ein Kind unter 12 Jahre für denselben Zeitraum die Ausrüstung kostenlos.

Per ogni adulto che noleggia l'attrezzatura di Via Ferrata, un bambino sotto i 12 anni riceverà gratuitamente l'equipaggiamento per lo stesso periodo.

For each adult who rents a Via Ferrata equipment, one child under 12 years old will get the equipment free of charge for the same period.

Klettersteig · Via Ferrata  
ÜBUNGSPARCOURS · PERCORSO PROVA · TRAINING COURSE

### Teste deine Kletterkünste! Bist du fit für den Aufstieg?

Am **Einführungsklettersteig** direkt beim Ausstieg der Kabinenbahn Speikboden (Station Speikboden Alm) könnt ihr testen, wie sich eure Ausrüstung anfühlt.

### Metti alla prova le tue capacità di arrampicata! Sei in grado di affrontare la salita?

La **Via Ferrata d'allenamento** direttamente all'uscita della cabinovia Speikboden (stazione Speikboden Alm) Vi darà la possibilità di provare il Vostro equipaggiamento.

### Test your climbing skills! Are you fit for the ascent?

At the introductory Via Ferrata directly next to the exit of the cableway Speikboden (station Speikboden Alm) you can test how your equipment feels.



Geführt · Guidata · Guided  
KLETTERSTEIGTOUR · TOUR VIA FERRATA

Mittwochs | ogni mercoledì | every Wednesday  
07.07. - 13.10.2021

Start · Partenza: ore 9.00 Uhr · 9 am - Talstation Speikboden · Stazione a valle Speikboden · Valley station Speikboden

Anforderungen · Requisiti · Skills: ab 12 Jahre, Grad B-C · a partire dai 12 anni, grado di difficoltà: B-C · min. age 12 years, fit for a grade B-C

Dauer · Durata · Duration: 4-5 h

Preis p.P. · Costo p.P. · Price p.P.: € 39,00 | Seilbahnticket und Leihhausrüstung nicht im Preis inbegriffen · Biglietto funivia e noleggio di attrezzatura esclusa · Cablecar ticket and rental equipment not included

Booking & Info: Speikboden | T +39 0474 678 122 | info@speikboden.it

BOOK  
ONLINE

shop.speikboden.it



# VIA FERRATA KLETTERSTEIG



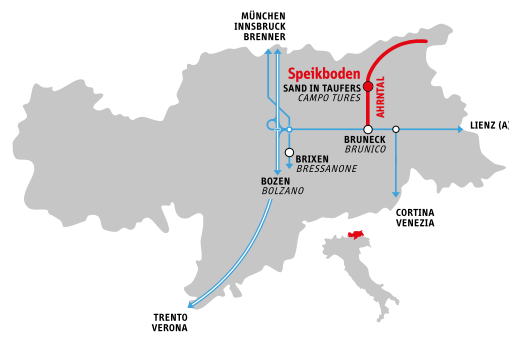
SPEIKBODEN AVVENTURA KIDS



Speikboden Bergbahnen · Funivie · Cableways  
Drittelsand · Costa di Tures 7  
39032 Sand in Taufers · Campo Tures



T +39 0474 678 122  
info@speikboden.it  
www.skiworldahrntal.it



SKIWORLD AHRNTAL

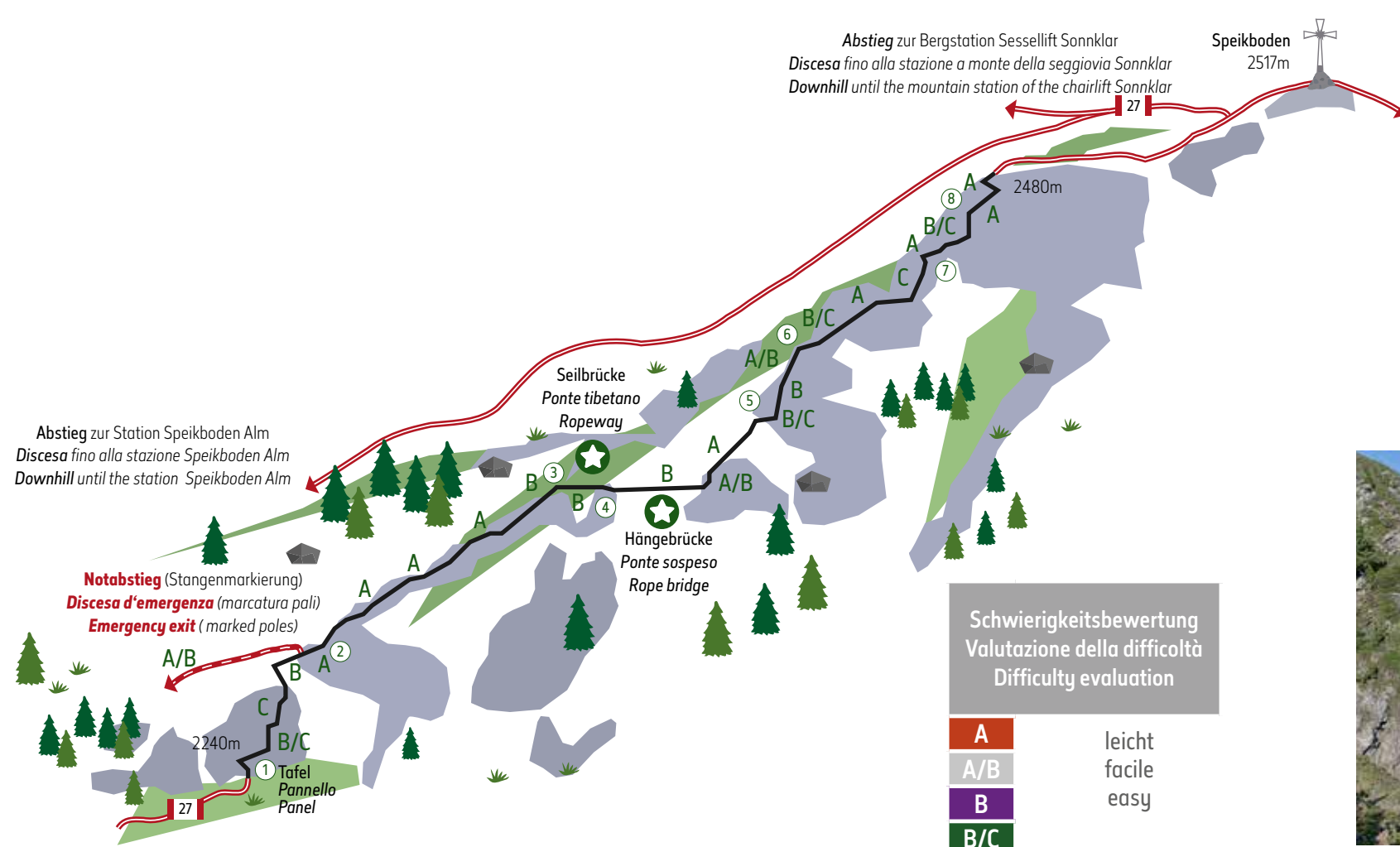




# VIA FERRATA KLETTERSTEIG SPEIKBODEN



- Diff** Schwierigkeit · Grado di difficoltà · Difficulty  
B/C (mäßig · moderato · moderately difficult)
- Start | Ziel · Partenza | Arrivo · Start | Finish point**  
Station · Stazione Speikboden Alm 2000m, erreichbar mit der Kabinenbahn · raggiungibile con la cabinovia · reachable by cablecar
- Zustieg · Ingresso percorso · Entrance**  
- Ab Bergstation Sessellift Sonnklar über Forstweg: Abstieg 150 Hm, 30 min  
- Ab Station Speikboden Alm über Weg Nr. 27: Aufstieg 150 Hm, 40 min  
- Dalla stazione a monte della seggiovia Sonnklar: 150m di disliv. in discesa, 30 min  
- Dalla stazione Speikboden Alm, sentiero no. 27: 150m di disliv. in ascensione, 40 min  
- From the mountain station of the chairlift Sonnklar: descent of 150m, 30 min  
- From the station Speikboden Alm, path no. 27: ascent of 150m, 40 min
- Aufstieg · Ascesa · Ascent**  
350 Hm, 2h | 350m di dislivello in ascensione, 2 ore | 350m in altitude, 2h
- Rückweg · Ritorno · Return path**  
- Über Weg Nr. 27: 1h 30 min - Bis zum Sessellift Sonnklar: 30 min  
- Über Panoramaweg: Richtung Sonnklarnock: 3 h | Richtung Großer Nock: 2 h  
- Sentiero no. 27: 1 ora 30 min - Fino la seggiovia Sonnklar: 30 min  
- Giro panoramico: verso Dosso Sonnklar: 3 ore | verso Dosso Grande: 2 ore  
- Path No. 27: 1h 30 min - Until reaching the chairlift Sonnklar: 30 min  
- Panoramic trail: toward Sonnklarnock: 3 hours | toward Großer Nock: 2 h
- Zeitbedarf insgesamt · Durata complessivo · Time needed in total**  
mind. 4 h · min. 4 ore



Schwierigkeitsbewertung  
Valutazione della difficoltà  
Difficulty evaluation

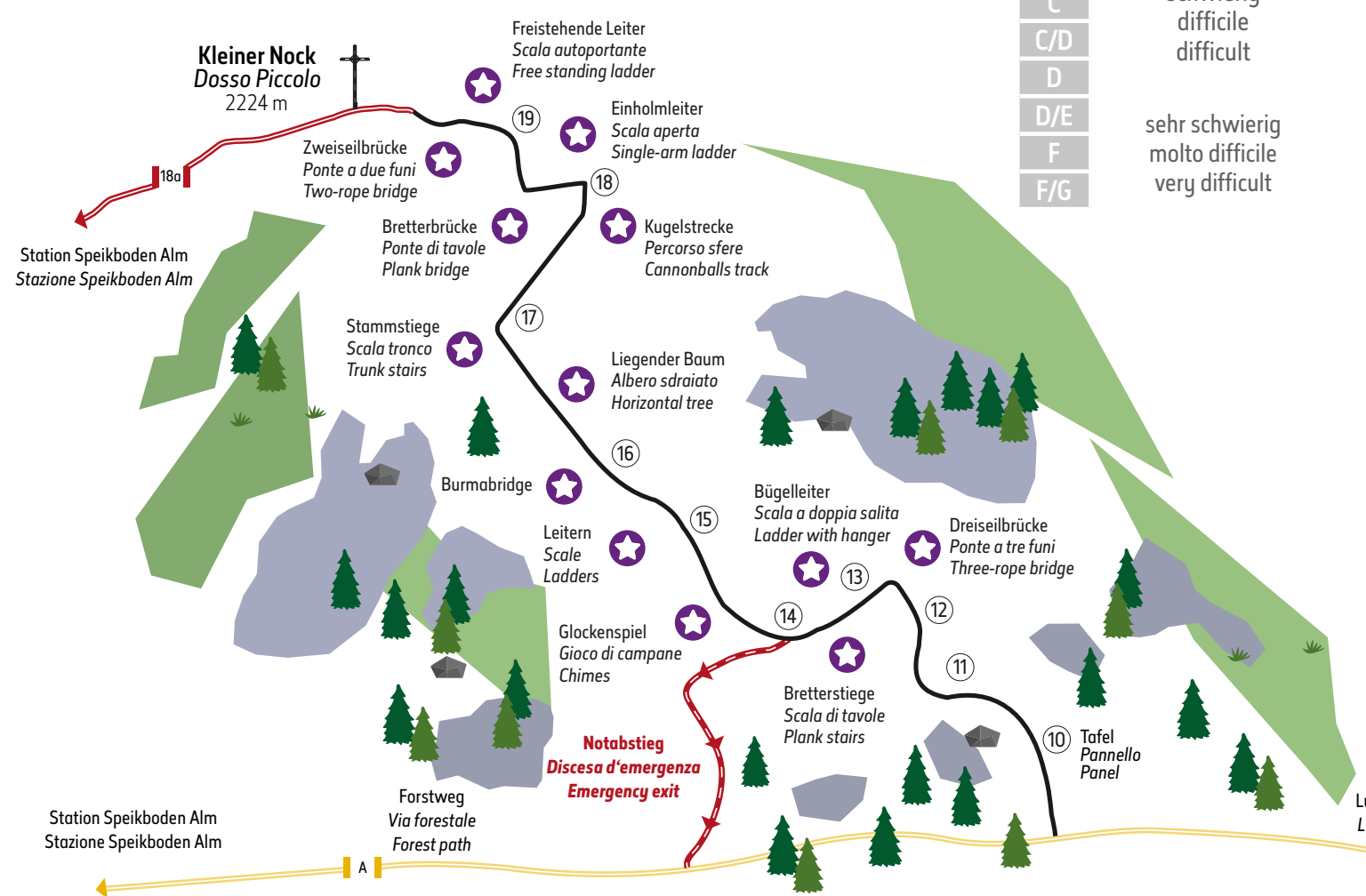
A	leicht
A/B	facile
B	easy
B/C	
C	schwierig
C/D	difficile
D	
D/E	sehr schwierig
F	molto difficile
F/G	very difficult



# VIA FERRATA KLETTERSTEIG AVVENTURA



- Diff** Schwierigkeit · Grado di difficoltà · Difficulty  
B (mäßig · moderato · moderately difficult)
- Start | Ziel · Partenza | Arrivo · Start | Finish point**  
Station · Stazione Speikboden Alm 2000m, erreichbar mit der Kabinenbahn · raggiungibile con la cabinovia · reachable by cablecar
- Zustieg · Ingresso percorso · Entrance**  
Ab Station Speikboden Alm über den Forstweg A Richtung Lutttach, 20 min  
Dalla stazione Speikboden Alm verso la via forestale in direzione a Luttag, 20 min  
From the station Speikboden Alm via the forest path A in direction to Luttag, 20 min
- Aufstieg · Ascesa · Ascent**  
350 Hm, 2h · 350m di dislivello in ascensione, 2 ore · 350m in altitude, 2h
- Rückweg · Ritorno · Return path**  
Über Weg Nr. 18a: 1 Stunde  
Sentiero no. 18a: 1 ora  
Path No. 18a: 1 hour
- Zeitbedarf insgesamt · Durata complessivo · Time needed in total**  
mind. 3 h 30 min · min. 3 ore 30 min



# VIA FERRATA KINDERKLETTERSTEIG KIDS



- Diff** Schwierigkeit · Grado di difficoltà · Difficulty  
A (leicht · facile · easy)
- Start | Ziel · Partenza | Arrivo · Start | Finish point**  
Station · Stazione Speikboden Alm 2000m, erreichbar mit der Kabinenbahn · raggiungibile con la cabinovia · reachable by cablecar
- Zustieg · Ingresso percorso · Entrance**  
50 Hm, 20 min · 50m di dislivello in ascensione, 20 min · 50m in altitude, 20 min
- Aufstieg · Ascesa · Ascent**  
70 Hm, 1h · 70m di dislivello in ascensione, 1 ora · 70m in altitude, 1h
- Zeitbedarf insgesamt · Durata complessivo · Time needed in total**  
mind. 2 h · min. 2 ore

